

## Turistické cíle a tipy na výlet najdete na stránkách Naučné stezky Lomnice nad Popelkou

<https://lomnickastezka.cz/>

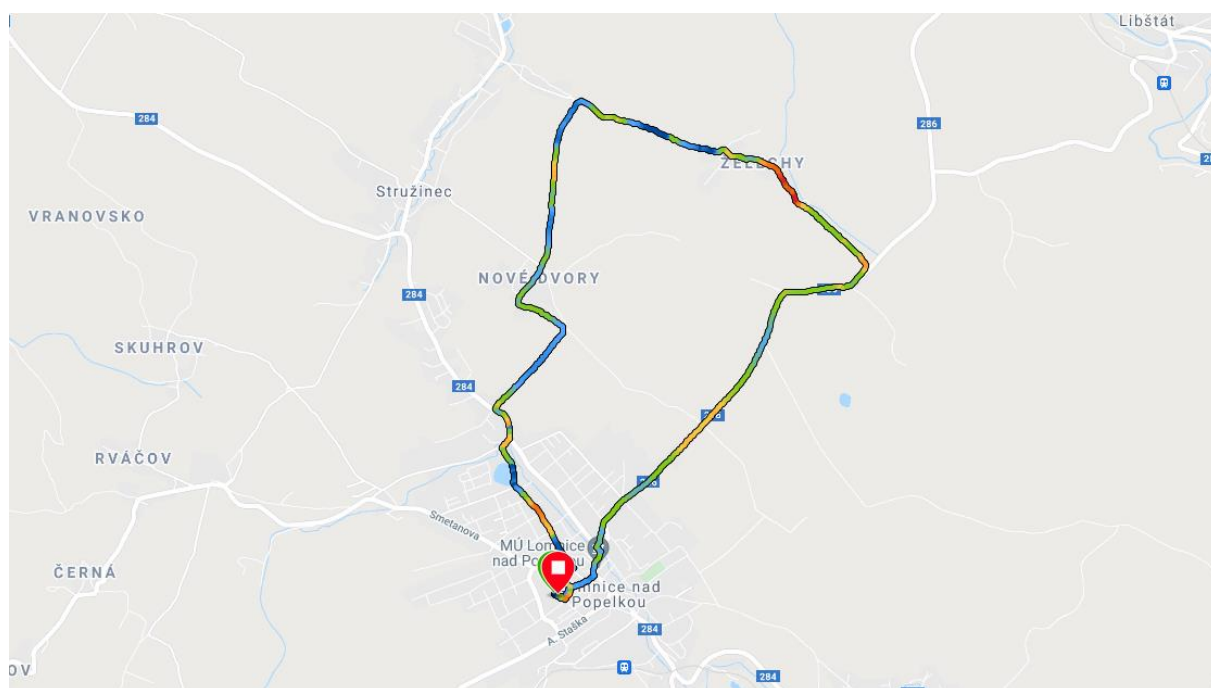
### Tipy na běžecké okruhy:

Lomnice – letiště – Želechy – Cikánka – Nové Dvory – Lomnice

Délka: 8 km

Převýšení: cca 140 metrů

Povrch: asfalt, kamenitá cesta

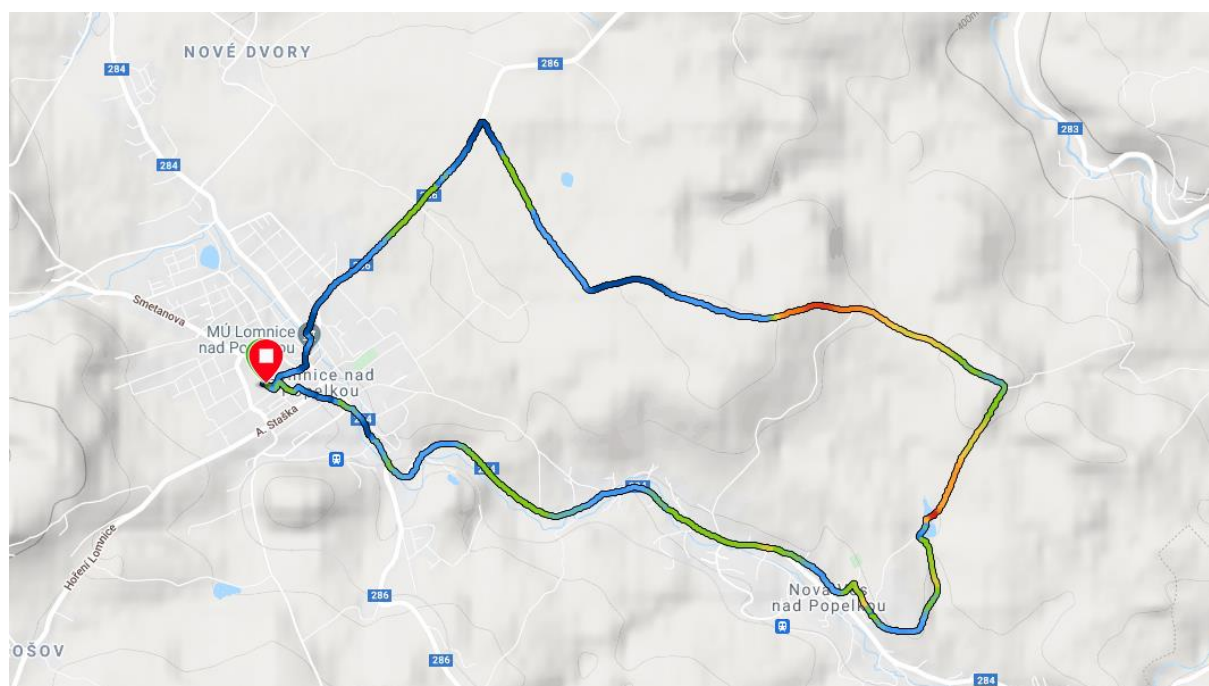


## Lomnice – letiště – Kněžsko – rybník Taliňák – Nová Ves – Lomnice

Délka: 11,5

Převýšení: cca 150 metrů

Povrch: asfalt, kamenitá cesta (cca 500metrů)



Restaurace Babylon – náměstí – divadlo – okolo Jednoty bratrské – ulicí Gen.Ludvíka Svobody – ulicí Kavánova – ulicí 5. května – ulicí Rvačovskou – ulicí Smetanovou

Délka: 5 km

Převýšení: cca 50 metrů

Povrch: asfalt

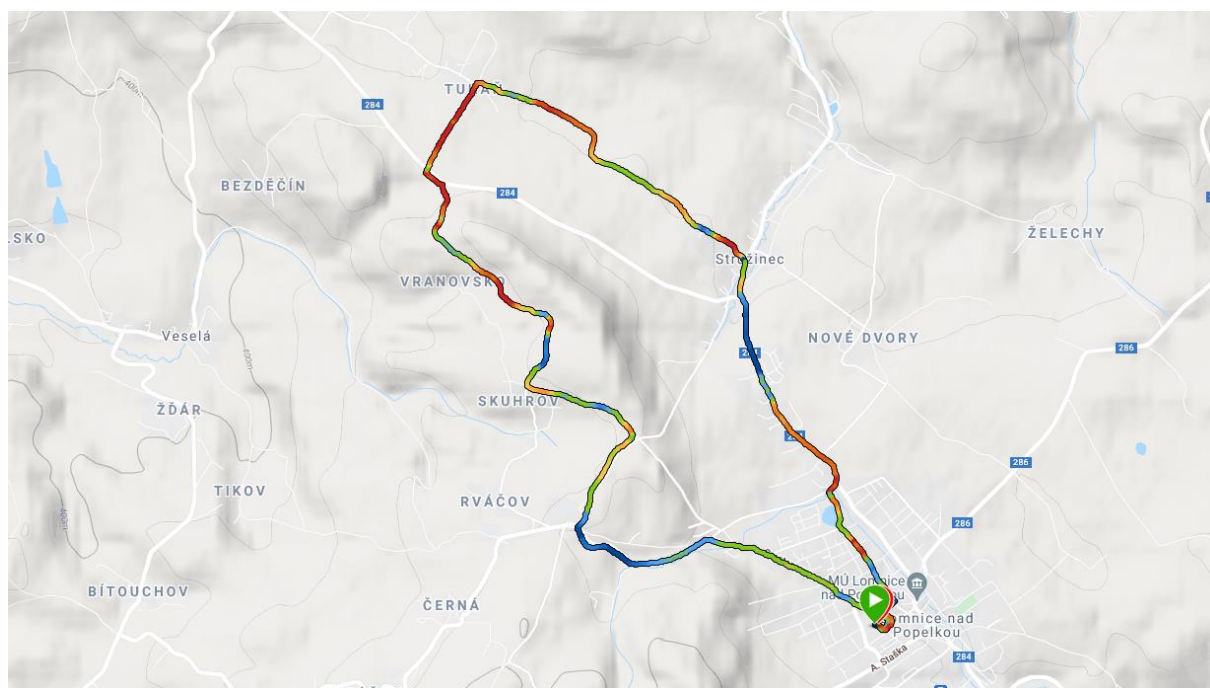


## Lomnice – Rváčov – Třešínka – Skuhrov – Vranovsko – Tuhaň – Stružinec – Lomnice

Délka: 11,5 km

Převýšení: cca 160 metrů

Povrch: asphalt, kamenitá cesta



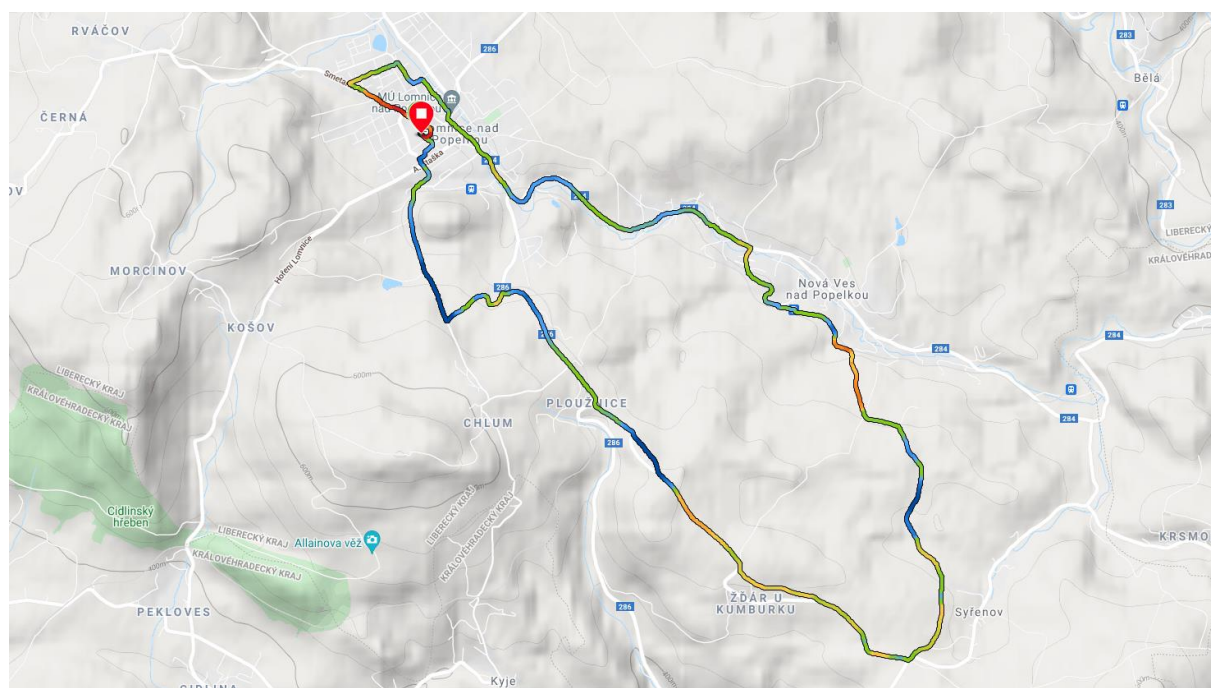


## Lomnice – Chlum – Ploužnice – Klepanda – Nová Ves – Lomnice

Délka: 15 km

Převýšení: cca 250 metrů

Povrch: asfalt, kamenitá cesta



Lomnice – Košov – rozcestí Pod Allainovým křížem – Jezírko pod Táborem – rozcestí pod Allainovou věží – Kyje u Jičina žel. st. – Chlum – přes Oboru do Lomnice

Délka: 12 km

Převýšení: cca 280 metrů

Povrch: kamenitá cesta, asphalt, lesní pěšina s kořeny

